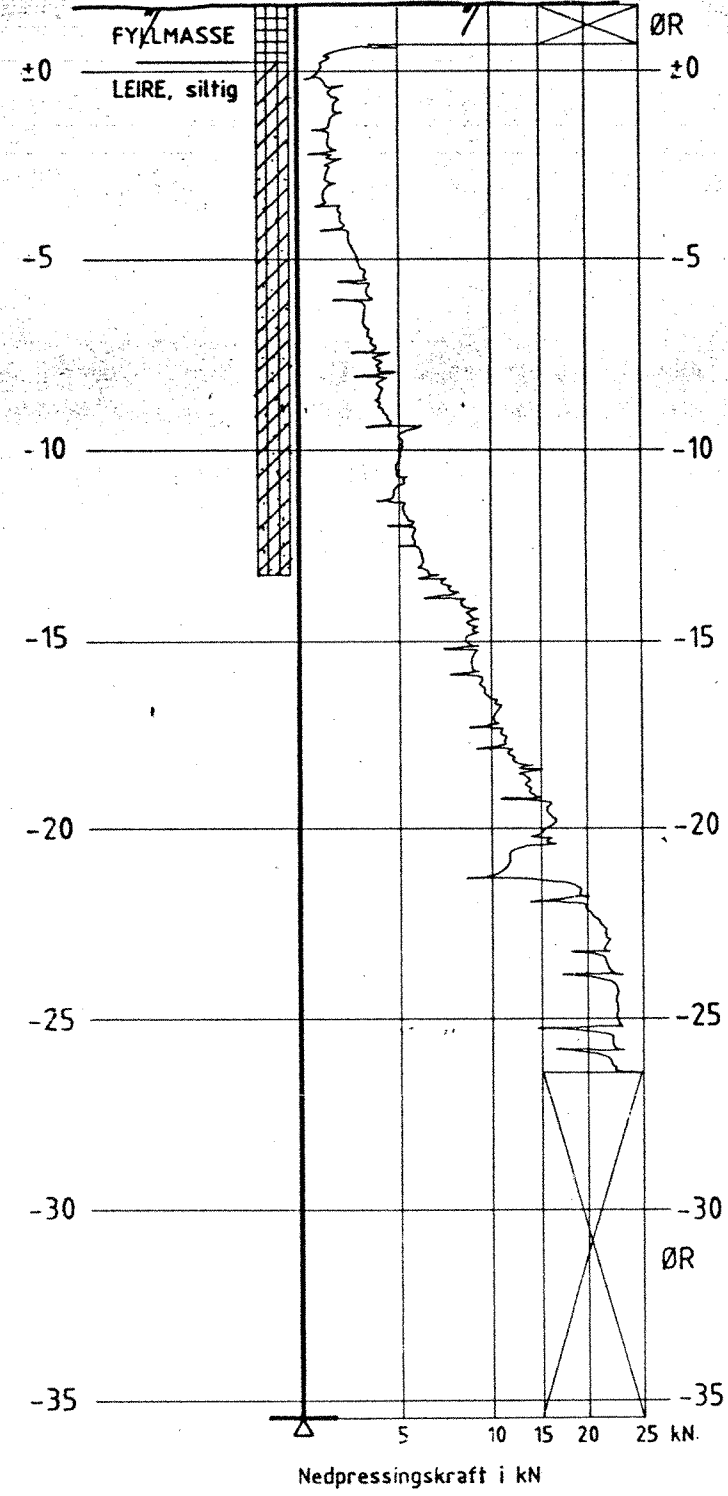


33



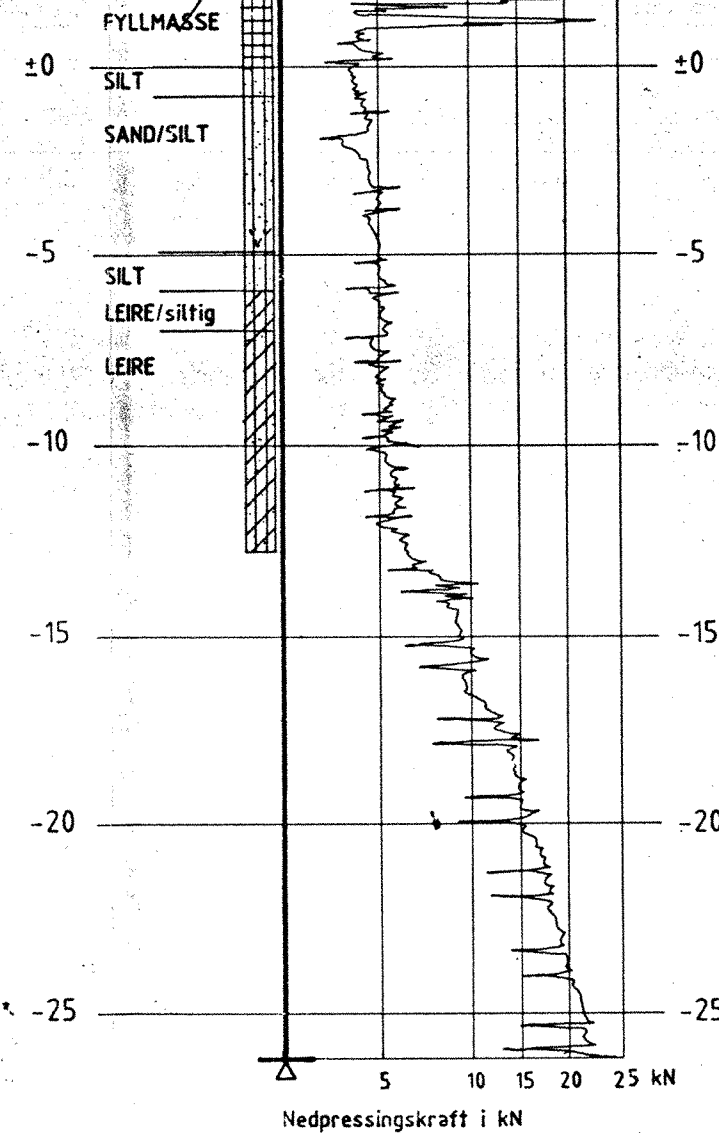
+5 +5



17



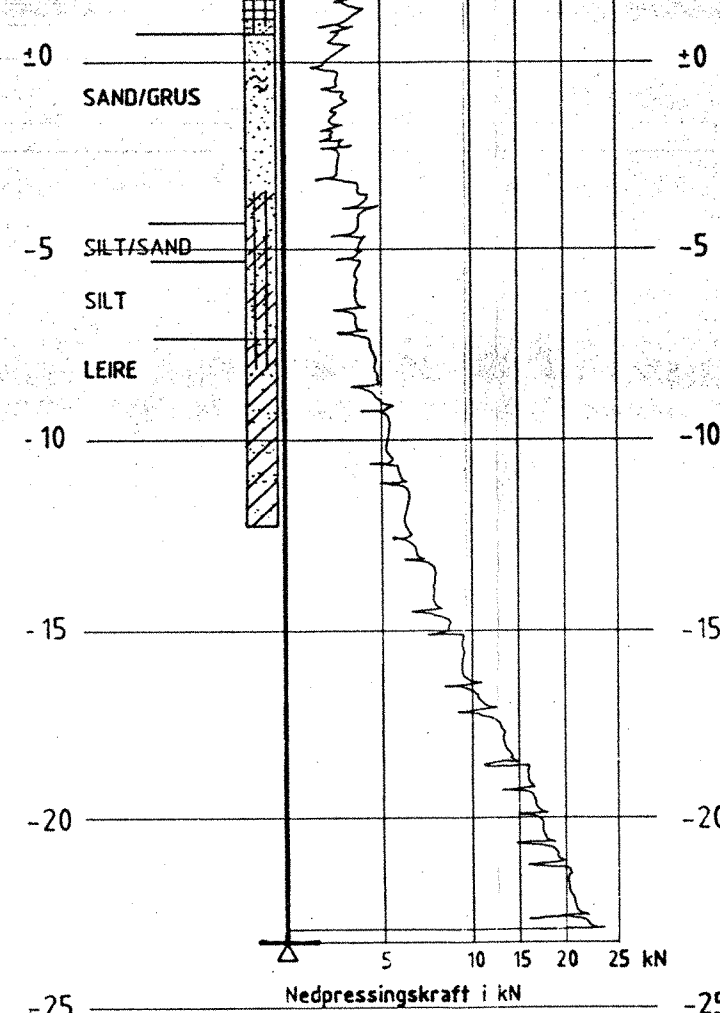
+5 +5



12




+5 +5



TEGNFORKLARING

- Dreietrykkssondering
- Prøveserie
- Avsluttet i løsmasser
- Økt rotasjon

Bokst.	Forandring		Dato	Bokst.	Forandring			Dato	
FJELLINJEN ØST Borprofiler, hull 12, 17 og 33						Tegn.	EML	Dato	Mars 89
						Målestokk		Kartref.	
						1 : 200	SO C 2		
 OSLO KOMMUNE Geoteknisk kontor						Tegn. nr.			
						2145 - 53			



OSLO KOMMUNE Geoteknisk kontor